



**URED OVLAŠTENOG
INŽENJERA GEODEZIJE
MARIJA KOVAČEVIĆ**

Ivana Generalića 3, 48000 Koprivnica
e-mail: info@geodetskuposlovi.com
mob: 098/ 181 08 79
OIB: 50941539566

Suglasnost za obavljanje poslova državne izmjere i katastra nekretnina
KLASA: UPI-930-03/19-02/7, URBROJ: 541-07-01/2-19-2, Zagreb, 21.03.2019.

**INVESTITOR : PIŠKORNICA – SANACIJSKO ODLAGALIŠTE d.o.o.
Za sanaciju odlagališta otpada
Matije Gupca 12, 48314 Koprivnički Ivanec
OIB: 97160346104**

**LOKACIJA : Koprivnički Ivanec
kč.br. 596, 663
k.o. Koprivnički Ivanec, MB: 314358**

OZNAKA: 84/20

**GEODETSKI ELABORAT
IZRAČUNA KOLIČINA POSTOJEĆEG STANJA**

U Koprivnici, 5.5.2020. godine

OIG Marija Kovačević



SADRŽAJ:

1. OPĆI DIO

- ***Suglasnost za obavljanje poslova državne izmjere i katastra nekretnina***

2. TEHNIČKI DIO

- ***Tehničko izvješće***

3. GRAFIČKI DIO

- ***PLOHA 1, 2, 3 i 4 POPREČNI PROFILI***
- ***3D PRIKAZ ODLAGALIŠTA***

1. OPĆI DIO



REPUBLIKA HRVATSKA
DRŽAVNA GEODETSKA UPRAVA
SREDIŠNJI URED

10000 Zagreb, Gruška 20
Tel: 01/6165-404, fax: 01/6165-484

KLASA: UP/I 930-03/19-02/7

URBROJ: 541-07-01/2-19-2

Zagreb, 21.03.2019.

Na temelju članka 19. stavka 6. Zakona o obavljanju geodetske djelatnosti („Narodne novine“, br. 25/18) i članka 23. Zakona o općem upravnom postupku („Narodne novine“, br. 47/09), u postupku usklađenja poslovanja ovlaštenog inženjera geodezije Marija Kovačević, mag.ing.geod. et geoinf., koja stručne geodetske poslove obavlja u Uredu ovlaštenog inženjera geodezije Marija Kovačević, Koprivnica, Ulica Ivana Generalića 3, u skladu sa člankom 101. stavkom 2. Zakona o obavljanju geodetske djelatnosti, ravnatelj Državne geodetske uprave donosi

RJEŠENJE

1. Ovlaštenom inženjeru geodezije Marija Kovačević, mag.ing.geod. et geoinf., OIB: 50941539566, koja stručne geodetske poslove obavlja u Uredu ovlaštenog inženjera geodezije Marija Kovačević, Koprivnica, Ulica Ivana Generalića 3

izdaje se suglasnost

za obavljanje stručnih geodetskih poslova iz članka 5. stavaka 4., 5. i 6. Zakona o obavljanju geodetske djelatnosti i to za: **stručne geodetske poslove za potrebe održavanja katastra zemljišta i katastra nekretnina, stručne geodetske poslove za potrebe katastra infrastrukture i stručne geodetske poslove za potrebe katastra zgrada.**

2. Utvrđuje se da ovlašteni inženjer geodezije Marija Kovačević, mag.ing.geod. et geoinf., ispunjava uvjete za izdavanje suglasnosti iz točke 1. ovoga rješenja propisane člankom 19. stavkom 2. Zakona o obavljanju geodetske djelatnosti.

3. Utvrđuje se da je ovlašteni inženjer geodezije Marija Kovačević, mag.ing.geod. et geoinf., koja stručne geodetske poslove obavlja u Uredu ovlaštenog inženjera geodezije Marija Kovačević, Koprivnica, Ulica Ivana Generalića 3, uskladila svoje poslovanje s odredbama Zakona o obavljanju geodetske djelatnosti ("Narodne novine", br. 25/18).

4. Danom donošenja ovoga rješenja prestaje važiti rješenje Državne geodetske uprave KLASA: UP/I 930-03/13-02/45, URBROJ: 541-06-01/5-13-5 od dana 07.08.2013. godine.

5. Podaci o izdanoj suglasnosti i dokazi o ispunjavanju uvjeta za izdavanje suglasnosti iz točke 1. ovoga rješenja upisati će se u Evidenciju suglasnosti koju vodi Državna geodetska uprava.

Obrazloženje

Ovlašteni inženjer geodezije Marija Kovačević, mag.ing.geod. et geoinf., OIB: 50941539566, koja stručne geodetske poslove obavlja u Uredu ovlaštenog inženjera geodezije Marija Kovačević,

Koprivnica, Ulica Ivana Generalića 3, dostavila je sukladno članku 19. stavku 6. Zakona o obavljanju geodetske djelatnosti, a u vezi sa člankom 101. stavkom 2. Zakona o obavljanju geodetske djelatnosti ovoj Upravi, dana 21.03.2019. godine, zahtjev za izdavanje suglasnosti za obavljanje stručnih geodetskih poslova iz članka 5. stavaka 4., 5. i 6. Zakona o obavljanju geodetske djelatnosti i usklađenjem poslovanja s odredbama Zakona o obavljanju geodetske djelatnosti.

Zahtjevu za izdavanje suglasnosti priloženi su svi dokazi o ispunjavanju uvjeta propisani u članku 19. stavku 2. Zakona o obavljanju geodetske djelatnosti.

Zahtjev je osnovan.

U provedenom postupku provjere ispunjenja uvjeta za izdavanje suglasnosti ovlaštenom inženjeru geodezije Marija Kovačević, mag.ing.geod. et geoinf., koja stručne geodetske poslove obavlja u Uredu ovlaštenog inženjera geodezije Marija Kovačević, utvrđeno je:

1. da je ovlaštenu inženjer geodezije Marija Kovačević, mag.ing.geod. et geoinf., upisana u Imenik ovlaštenih inženjera geodezije Hrvatske komore ovlaštenih inženjera geodezije te da joj članstvo nije u mirovanju, a što je utvrđeno uvidom u rješenje Hrvatske komore ovlaštenih inženjera geodezije o upisu u Imenik ovlaštenih inženjera geodezije, KLASA: UP/I-936-05/12-01/29, URBROJ: 507-02-02-12-2 od dana 17.07.2012. godine, potvrdu Hrvatske komore ovlaštenih inženjera geodezije, KLASA: 936-05/18-03/1, URBROJ: 507-02-02-18-730 od dana 29.11.2018. godine i uvidom na službenu stranicu Hrvatske komore ovlaštenih inženjera geodezije na dan 21.03.2019. godine

2. da je Ured ovlaštenog inženjera geodezije Marija Kovačević, Koprivnica, Ulica Ivana Generalića 3, u kojemu ovlaštenu inženjer geodezije Marija Kovačević, mag.ing.geod. et geoinf., obavlja stručne geodetske poslove, upisan u odgovarajući upisnik pri Hrvatskoj komori ovlaštenih inženjera geodezije, a što je utvrđeno uvidom u rješenje o osnivanju Ureda za obavljanje stručnih geodetskih poslova ovlaštenog inženjera geodezije Hrvatske komore ovlaštenih inženjera geodezije, KLASA: UP/I-936-28/13-01/9, URBROJ: 507-02-02-13-3 od dana 16.07.2013. godine i rješenje Hrvatske komore ovlaštenih inženjera geodezije, KLASA: UP/I-936-04/19-02/3, URBROJ: 507-02-02-19-3 od dana 22.02.2019. godine

3. da je ovlaštenu inženjer geodezije Marija Kovačević, mag.ing.geod. et geoinf., stekla iskustvo u obavljanju stručnih geodetskih poslova u trajanju od najmanje tri godine, a što je utvrđeno uvidom u Elektronički zapis Hrvatskog zavoda za mirovinsko osiguranje, KLASA: 034-04/18-03/6, URBROJ: 341-25-05/8-18-202884 od dana 28.11.2018. godine

4. da je ovlaštenu inženjer geodezije Marija Kovačević, mag.ing.geod. et geoinf., u proteklom razdoblju od tri godine prije podnošenja zahtjeva za izdavanje suglasnosti obavila stručno usavršavanje u skladu s propisima Hrvatske komore ovlaštenih inženjera geodezije koji reguliraju stručno usavršavanje osoba koje obavljaju stručne geodetske poslove, a što je utvrđeno uvidom u potvrdu Hrvatske komore ovlaštenih inženjera geodezije, KLASA: 936-15/18-02/1, URBROJ: 507-02-18-292 od dana 29.11.2018. godine.

U provedenom postupku utvrđeno je da je ovlaštenom inženjeru geodezije Marija Kovačević, mag.ing.geod. et geoinf., koja stručne geodetske poslove obavlja u Uredu ovlaštenog inženjera geodezije Marija Kovačević, Koprivnica, Ulica Ivana Generalića 3, izdana suglasnost za obavljanje stručnih geodetskih poslova, rješenjem Državne geodetske uprave KLASA: UP/I 930-03/13-02/45, URBROJ: 541-06-01/5-13-5 od dana 07.08.2013. godine.

Člankom 101. stavcima 1. i 2. Zakona o obavljanju geodetske djelatnosti, propisano je da ovlašteni inženjer geodezije koji stručne geodetske poslove obavlja samostalno u uredu ovlaštenog inženjera geodezije ili zajedničkom geodetskom uredu nastavlja s obavljanjem poslova za koje mu je izdana suglasnost Državne geodetske uprave prema odredbama Zakona o obavljanju geodetske djelatnosti („Narodne novine“, br. 152/08, 61/11 i 56/13) i Pravilnika o uvjetima i mjerilima za davanje i oduzimanje suglasnosti za obavljanje poslova državne izmjere i katastra nekretnina („Narodne novine“, br. 105/07 i 116/07) te je dužan uskladiti svoje poslovanje s odredbama novoga Zakona o obavljanju geodetske djelatnosti u roku od dvije godine od dana stupanja na snagu pravilnika iz članka 19. stavka 7. Zakona o obavljanju geodetske djelatnosti.

U provedenom postupku provjere ispunjenja uvjeta za izdavanje suglasnosti ovlaštenom inženjeru geodezije Mariji Kovačević, mag.ing.geod. et geoinf., koja stručne geodetske poslove obavlja u Uredu ovlaštenog inženjera geodezije Marija Kovačević, Koprivnica, Ulica Ivana Generalića 3, utvrđeno je da ista ispunjava uvjete propisane člankom 19. stavkom 2. Zakona o obavljanju geodetske djelatnosti, za izdavanje suglasnosti za obavljanje stručnih geodetskih poslova iz članka 5. stavaka 4., 5. i 6. Zakona o obavljanju geodetske djelatnosti, a u skladu sa dokumentacijom koju ovlašteni inženjer geodezije predaje uz zahtjev za izdavanje suglasnosti sukladno članku 4. stavku 1. Pravilnika o izdavanju suglasnosti za obavljanje stručnih geodetskih poslova („Narodne novine“, br. 54/18) te je stoga danom donošenja ovoga rješenja ovlašteni inženjer geodezije Marija Kovačević, mag.ing.geod. et geoinf., koja stručne geodetske poslove obavlja u Uredu ovlaštenog inženjera geodezije Marija Kovačević, Koprivnica, Ulica Ivana Generalića 3, uskladila svoje poslovanje s odredbama Zakona o obavljanju geodetske djelatnosti sukladno članku 101. stavku 2. Zakona o obavljanju geodetske djelatnosti.

Danom donošenja ovoga rješenja prestaje važiti rješenje Državne geodetske uprave KLASA: UP/I 930-03/13-02/45, URBROJ: 541-06-01/5-13-5 od dana 07.08.2013. godine.

Sukladno članku 37. stavku 2. Zakona o obavljanju geodetske djelatnosti i članku 6. stavku 2. Pravilnika o izdavanju suglasnosti za obavljanje stručnih geodetskih poslova, podaci o izdanoj suglasnosti i dokazi o ispunjavanju uvjeta za izdavanje suglasnosti iz točke 1. ovoga rješenja, upisati će se u Evidenciju suglasnosti koju vodi Državna geodetska uprava.

Temeljem navedenog i utvrđenog činjeničnog stanja odlučeno je kao u izreci ovoga rješenja.

Za izdavanje ovoga rješenja, a sukladno Zakonu o upravnim pristojbama ("Narodne novine", br. 115/16) te Uredbi o tarifi upravnih pristojbi ("Narodne novine", br. 08/17, 37/17, 129/17 i 18/19), upravna pristojba po tarifnom broju 1. nije naplaćena, a po tarifnom broju 2. u iznosu od 35,00 kuna, naplaćena je i poništena na podnesku.

Pouka o pravnom lijeku:

Protiv ovoga rješenja žalba nije dopuštena, ali se može pokrenuti upravni spor podnošenjem tužbe Upravnom sudu Republike Hrvatske, u roku od 30 dana od primitka ovoga rješenja.

Ravnatelj:

Dr. sc. Damir Šantek, dipl. ing. geod.

2. TEHNIČKI DIO



TEHNIČKO IZVJEŠĆE

Na zahtjev investitora PIŠKORNICA – SANACIJSKO ODLAGALIŠTE d.o.o., Matije Gupca 12, 48314 Koprivnički Ivanec izvršili smo snimanje u svrhu izračuna količina navezenih količina otpada koje obuhvaća PLOHU 1, 2, 3 i 4 na lokaciji Koprivnički Ivanec u Koprivničkom Ivancu, kčbr. 596, 663 KO. Koprivnički Ivanec.

Snimanje za izračun količina izvršeno 5.5.2020. u odnosu na prethodno koje je bilo 31.12.2019. godine, te je izračunom ustanovljena razlika od **18 119 m³** navezenog otpada.

Ukupna količina otpada na
PLOHI 1,2,3 i 4 do 5.5.2020 iznosi – **694 222 m³**

Prema snimku i izračunu 5.5.2020. količina otpada koja još stane na odlagalište iznosi **151 861 m³**.

S obzirom da je tijekom izvedbe prvog dijela obodnog nasipa „PLOHA 4“ došlo do pomaka, izvršen je pomak i preostalog djela nasipa u odnosu na projektirano stanje. Prema glavnom projektu ukupni kapacitet odlagališta iznosi 805 000m³, međutim uslijed pomaka kod izgradnje prvog i drugog dijela obodnog nasipa „PLOHA 4“ došlo je do promjene u izračunu ukupnog kapaciteta. Temeljem navedenih promjena mogući kapacitet odlagališta sada iznosi **846 083 m³**.

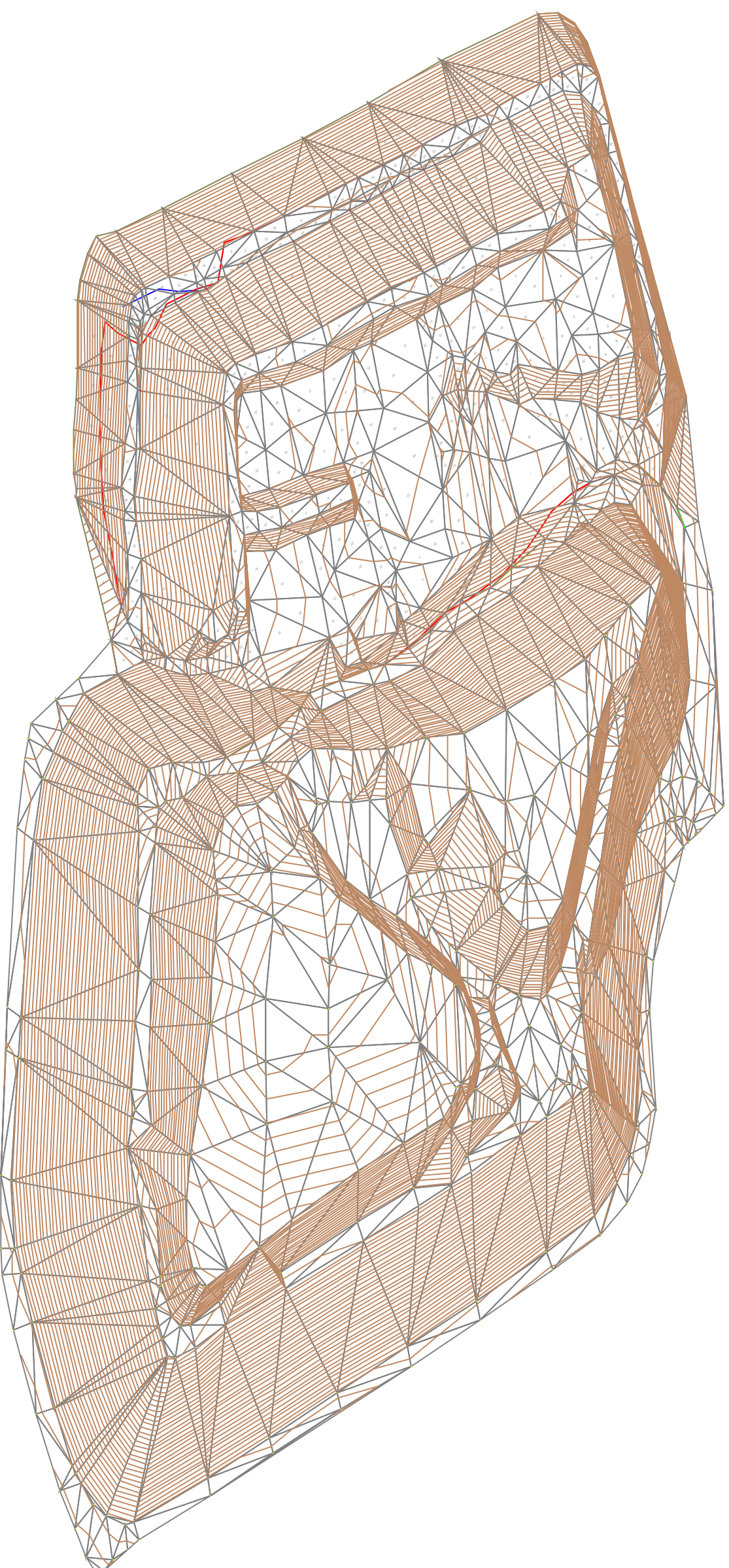
Snimanje je izvršeno GPS uređajem Stonex S9III plus. Grafički dio elaborata je izrađen u CAD programu ZWCad 2012. Zapisnici su izrađeni u Microsoft Office.

Izračun količina

Ukupni volumen PLOHA 1, 2, 3, 4		846 083 m³
Popunjeni volumen PLOHA 1, 2, 3, 4		694 222 m³
Ukupna količina otpada na PLOHI 4		120 813 m³
Pretpostavljena količina mogućeg kapaciteta koja stane na odlagalište		151 861 m³

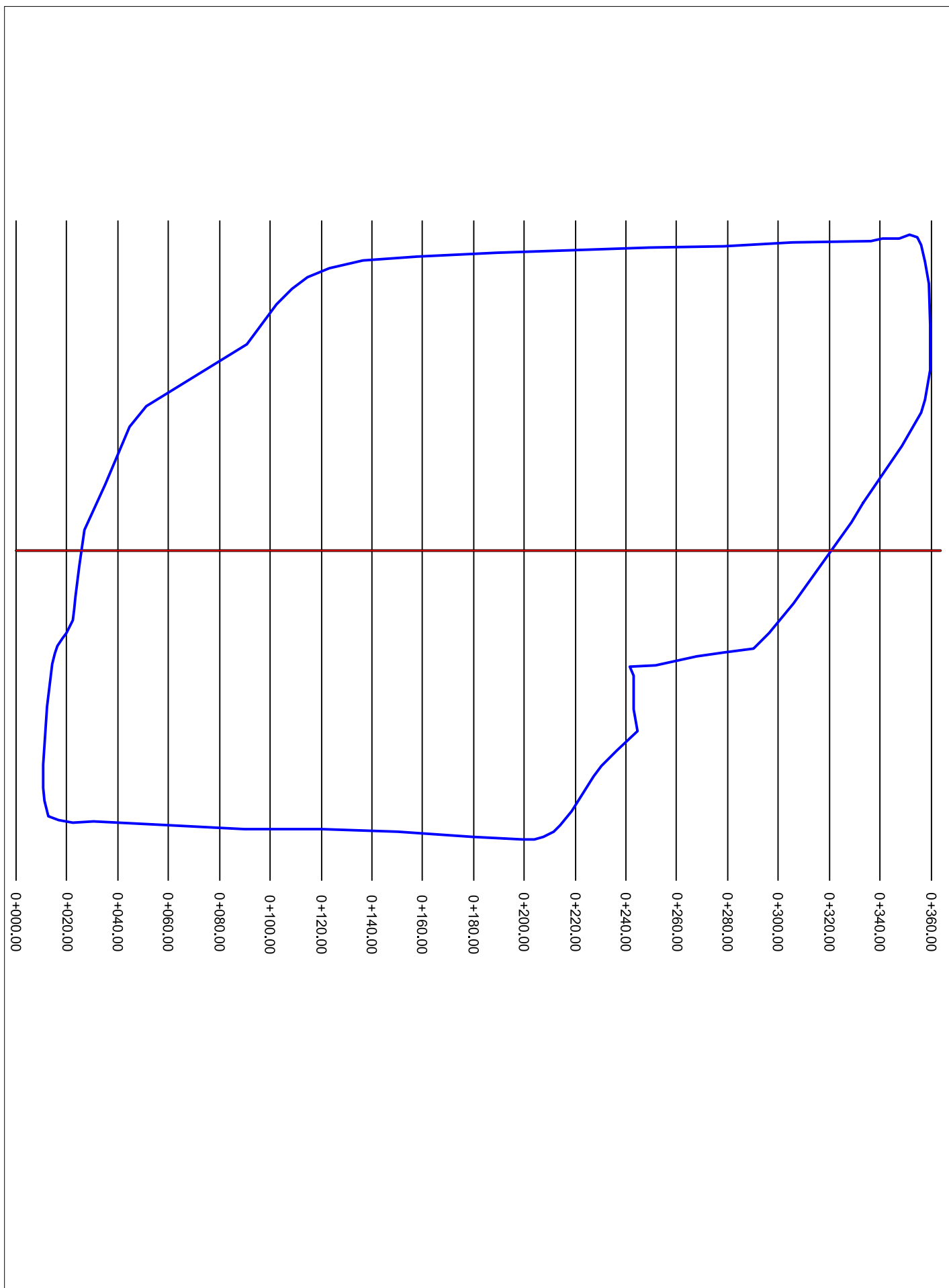
Republika Hrvatska
Koprivničko-križevačka županija
K.o. 314358, KOPRIVNIČKI IVANEC

KARAKTERISTIČNI PROFILI IZRAČUNA KOLIČINA OTPADA



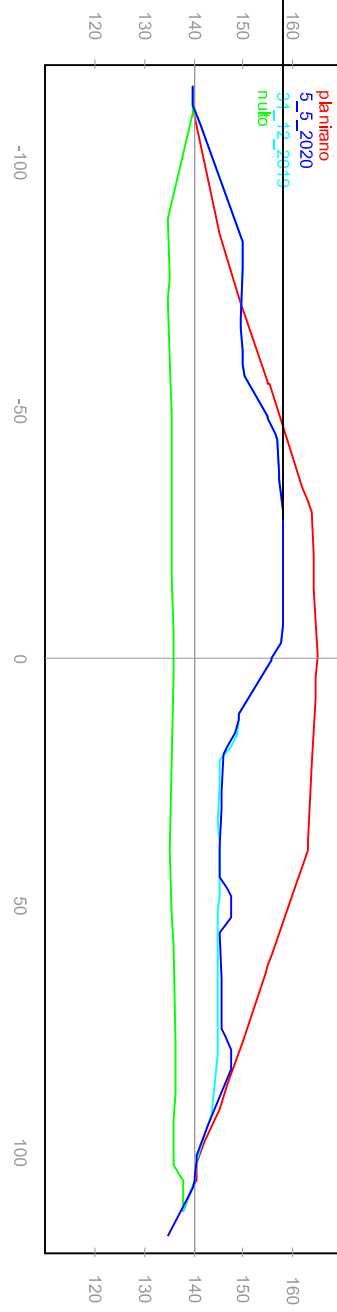
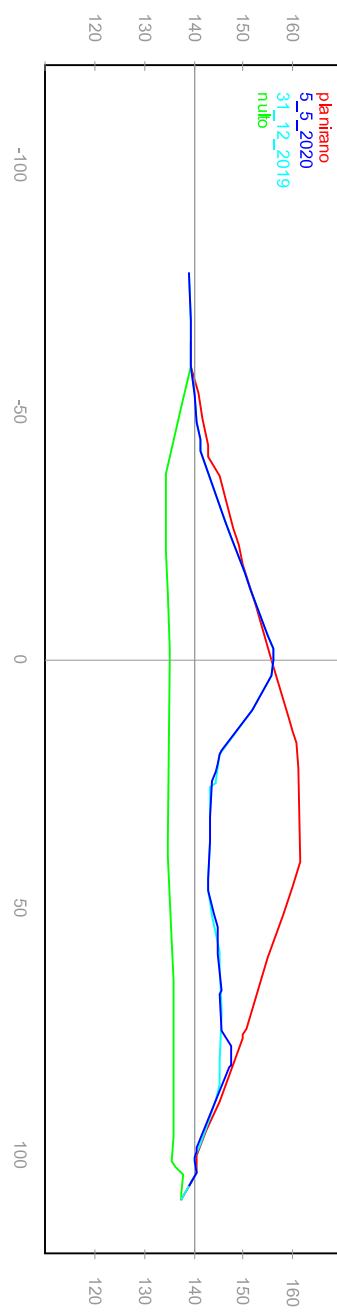
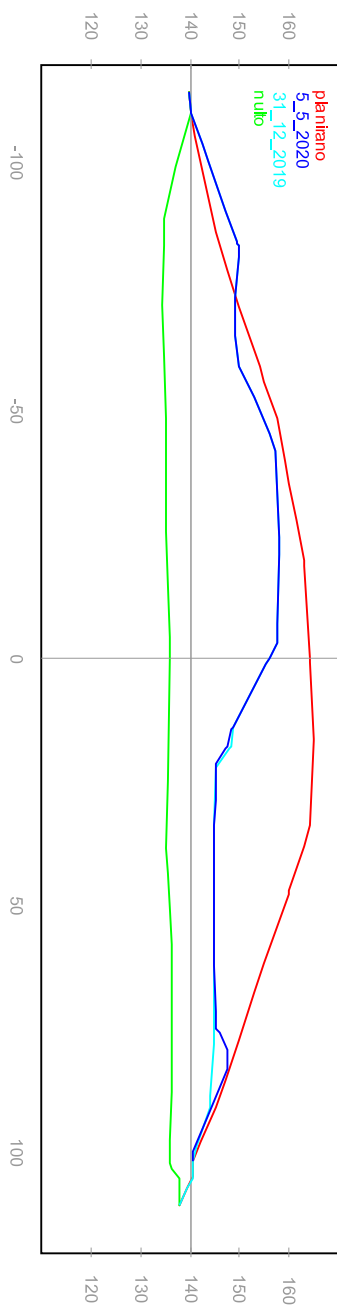
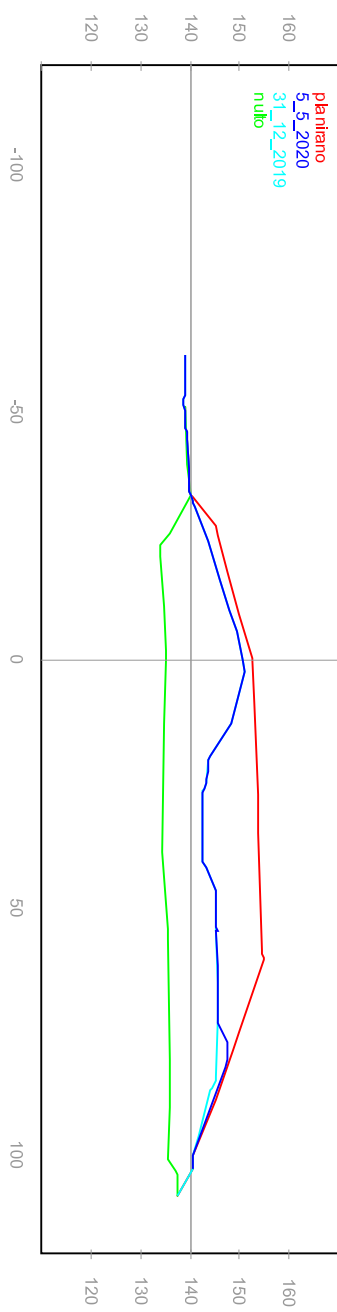
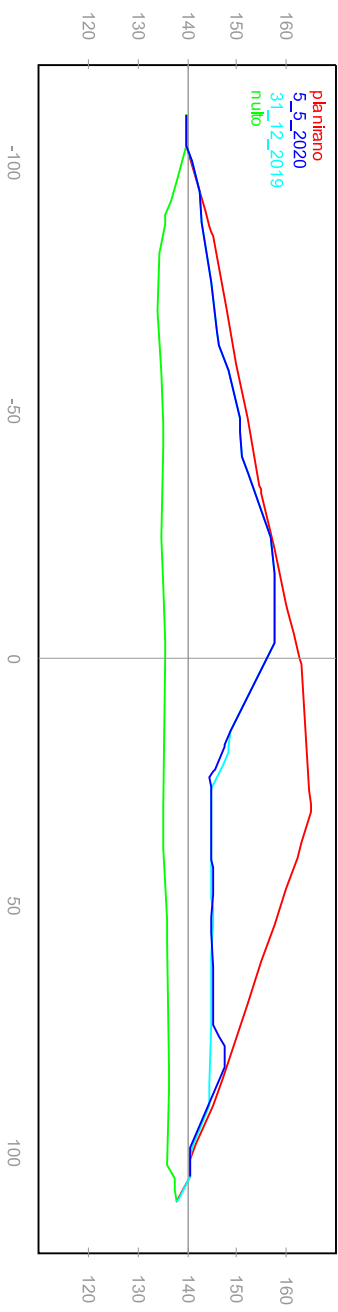
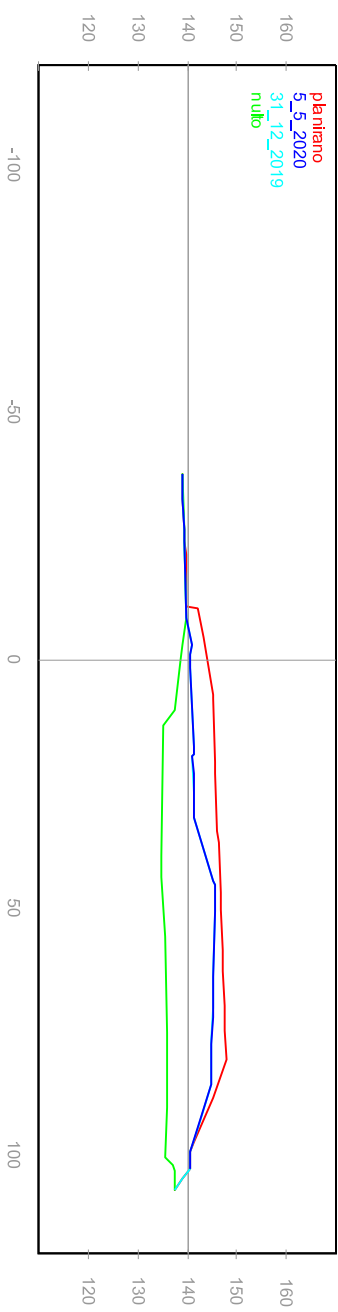
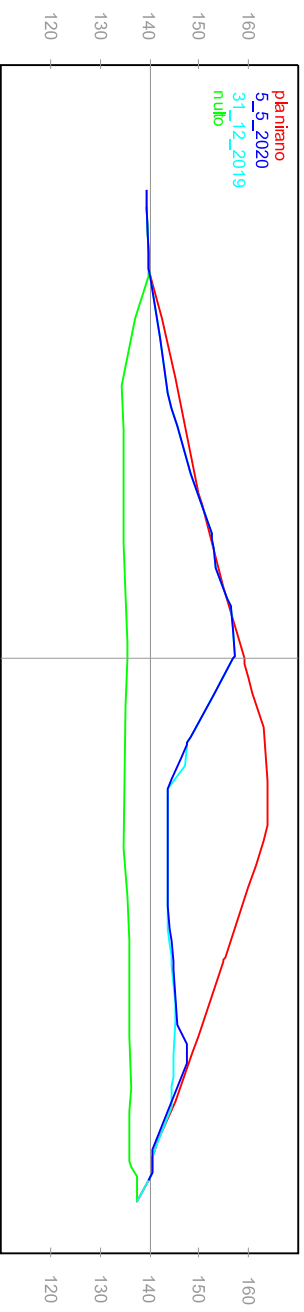

Datum: 5.5.2020

Izradila: Marija Kovačević, mag.ing.geod.et.geoinf.



KARAKTERISTIČNI PROFILI IZRAČUNA KOLIČINA OTPADA

Republika Hrvatska
Koprivničko-križevačka županija
K.o. 314358, KOPRIVNIČKI IVANEC



Datum: 5.5.2020.

Izradila: Marija Kovačević, mag.ing.geod.&geoinf.

KARAKTERISTIČNI PROFILI IZRAČUNA KOLIČINA OTPADA

